





Ministerstvo životního prostředí

Informace o činnosti pracovního výboru PS KPOV

- 6 jednání od listopadu 2017
- Dokončení připomínek k Aktualizaci vymezení Oblastí s významným povodňovým rizikem
- 64. výzva OPŽP – podklady pro tvorbu DOsVPR
- Posuzování souboru opatření
- Hodnotící zpráva EK
- Audit EÚD

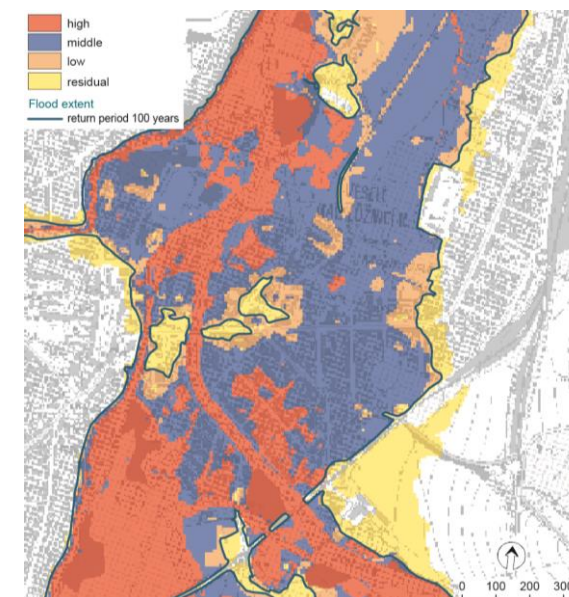


Implementace Směrnice 2007/60/ES o vyhodnocování a zvládání povodňových rizik


**Předběžné
vyhodnocení
povodňových
rizik
2011, 2018**



**Mapy
povodňového
nebezpečí a
povodňových
rizik
2013, 2019**



**Plány pro
zvládání
povodňových
rizik
2015, 2021**



Ministerstvo životního prostředí

Ministerstvo životního prostředí
Vršovická 65, 100 10 Praha 10
Česká republika

www.mzp.cz

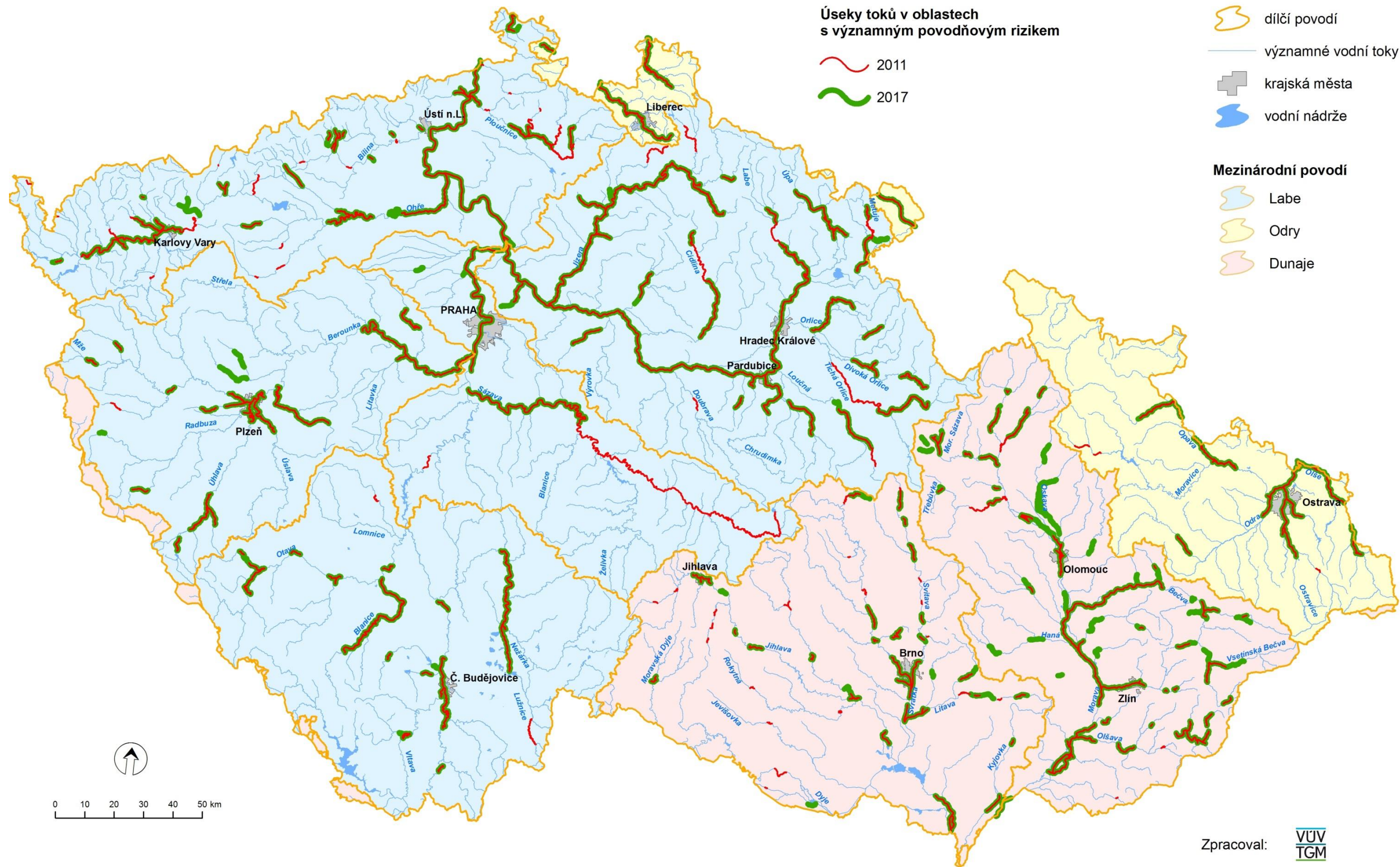


Legislativní rámec – Aktualizace PVPR

- ❖ **Směrnice Evropského parlamentu a Rady 2007/60/ES** ze dne 23. října 2007 o vyhodnocování a zvládání povodňových rizik (tzv. **Povodňová směrnice**)
 - článek 4 – zakotveno PVPR
 - článek 14 odst. 1 – zakotvena povinnost přezkoumat a podle potřeby aktualizovat PVPR do 22. 12. 2018 a následně každý šestý rok
- ❖ **Národní úroveň**
- ❖ **Zákon č. 254/2001 Sb., o vodách** a o změně některých zákonů (Vodní zákon)
 - ❖ Hlava IV v § 25 odst. 1 a) 1, hlava IX § 64 a
- ❖ **Vyhláška č. 24/2011 Sb., o plánech povodí a plánech pro zvládání povodňových rizik** (zejména § 6)



Navržené úseky toků definující oblasti s významným povodňovým rizikem, cca 2 750 km



§ 25 Zpracování plánů povodí a plánů pro zvládání povodňových rizik

(1) Plány povodí a plány pro zvládání povodňových rizik se zpracovávají ve třech etapách, které představují:


a) přípravné práce, které musí obsahovat

- 1. předběžné vyhodnocení povodňových rizik a vymezení oblastí s významným povodňovým rizikem**, které se musí zveřejnit a zpřístupnit veřejnosti k připomínkám, a to nejméně 4 roky před začátkem období, kterého se budou plány pro zvládání povodňových rizik týkat,
2. časový plán a program prací pro zpracování plánů povodí, který se musí zveřejnit a zpřístupnit uživatelům vody a veřejnosti k připomínkám, a to nejméně 3 roky před začátkem období, kterého se budou plány povodí týkat,
3. analýzu všeobecných a vodohospodářských charakteristik povodí, zhodnocení dopadů lidské činnosti na stav povrchových a podzemních vod, mapy povodňového nebezpečí a mapy povodňových rizik pro oblasti vymezené podle bodu 1, ekonomickou analýzu užívání vody, a na jejich základě zpracovaný **předběžný přehled významných problémů nakládání s vodami** zjištěných v povodí, včetně uvedení umělých vodních útvarů, určení silně ovlivněných vodních útvarů a jeho zdůvodnění a návrhů zvláštních cílů ochrany vod, který se musí zveřejnit a zpřístupnit uživatelům vody a veřejnosti k připomínkám, a to nejméně 2 roky před začátkem období, kterého se budou plány povodí a plány pro zvládání povodňových rizik týkat,



Aktualizace předběžného vyhodnocení povodňových rizik -

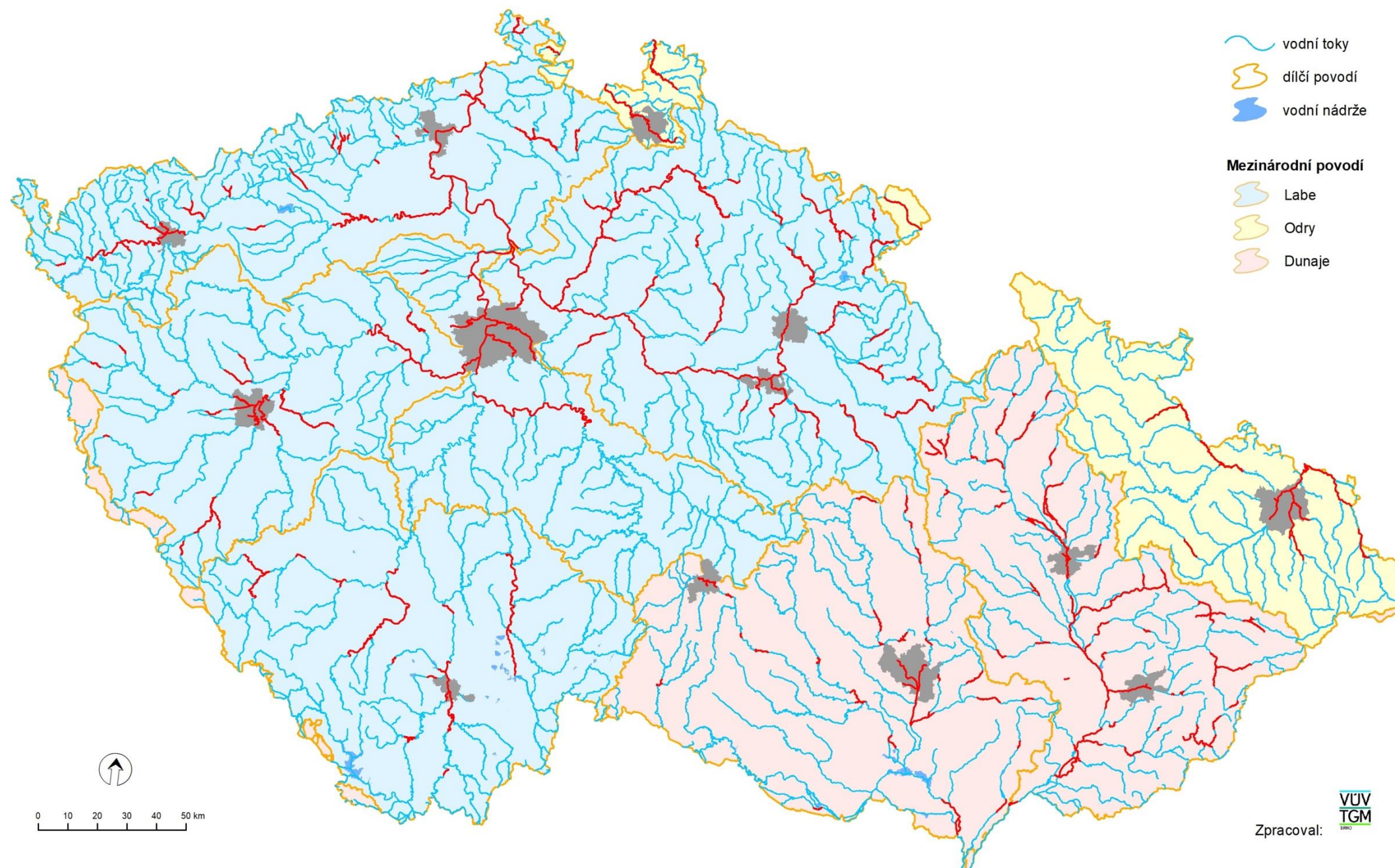
- zveřejnění k připomínkám v termínu 22. 11. 2017 – 22. 5. 2018



- 1 připomínka - Povodí Moravy - vypuštění úseku toku MOV_18-01 Ratibořka v úseku Hošťálková – Ratiboř
- Rozsah aktualizace odsouhlasen na 17. jednání pracovního výboru pro implementaci Povodňové směrnice Komise pro plánování v oblasti vod dne 5. června 2018



úseky toků definující oblasti s významným povodňovým rizikem, cca 2 750 km



Financování pro 2. plánovací cyklus

- 64. výzva OPŽP 2014-2020
- pro podávání žádostí na projekty podkladů pro PpZPR
- alokace 200 mil. Kč
- Vzorová dokumentace OPŽP
- úspěšný průběh výzvy
- zaměřeno zejména na návrhy opatření
- Doplňková 96. výzva



EVROPSKÁ UNIE
Evropské strukturální a investiční fondy
Operační program Životní prostředí

Ministerstvo životního prostředí

Číslo výzvy v MS 2014+: 05_17_64

Název výzvy v MS 2014+: MŽP_64. výzva, PO1, SC 1.4, průběžná

3. změna výzvy platná od 22. 6. 2017

(úprava spočívá v rozšíření okruhu oprávněných žadatelů a úpravě platnosti Pravidel pro žadatele a příjemce podpory v OPŽP 2014–2020 na verzi č. 12 platnou od 15. 6. 2017)

64. výzva Ministerstva životního prostředí

k podávání žádostí o poskytnutí podpory v rámci

„Operačního programu Životní prostředí 2014 - 2020“

podporovaných z Fondu soudržnosti

Ministerstvo životního prostředí vyhlašuje ke dni 3. 4. 2017 prostřednictvím Státního fondu životního prostředí ČR (dále jen SFŽP ČR) 64. výzvu pro podávání žádostí o poskytnutí podpory v rámci Operačního programu Životní prostředí (dále jen OPŽP) 2014 – 2020.

Žádosti o podporu v rámci **prioritní osy 1, investiční priority 2, SC 1.4**, jsou v informačním systému koncového příjemce (dále jen IS KP14+) zpřístupněny a přijímány **od 18. dubna 2017 (9:00) do 17. července 2017 (20:00)**.

Žádost je možné podat elektronicky prostřednictvím portálu IS KP14+ včetně všech požadovaných příloh definovaných v Pravidlech pro žadatele a příjemce podpory v OPŽP 2014 – 2020 od prvního dne lhůty stanovené pro příjem žádostí.

V případě, že žadatel nemůže prostřednictvím IS KP14+ dodat všechny relevantní přílohy, předloží je na místně příslušné krajské pracoviště SFŽP ČR v tištěné podobě (v případě, že je podklad většího formátu než A3) nebo na elektronickém nosiči (pouze pokud je podklad kapacitně příliš velký pro nahrání do IS KP14+). V tomto případě je možné doručit tyto doklady k žádosti do ukončení pracovní doby podatelny místně příslušného krajského pracoviště dle místa realizace projektu zveřejněné na webové stránce SFŽP ČR, ještě první pracovní den následující po dni ukončení příjmu žádostí.

V případě zaslání příloh poštou je rozhodující datum a čas doručení a je třeba počítat s přiměřenou časovou rezervou.

Ministerstvo životního prostředí

Ministerstvo životního prostředí
Vršovická 65, 100 10
Česká republika

Posuzování souboru opatření

- Veřejná zakázka – řešitel ČVÚT Praha
- plnění veřejné zakázky bylo spuštěno.
- Proběhl 1. kontrolní den.
- Je nastaven harmonogram prací a jsou vybírány pilotní lokality (1. stanovenou lokalitou je řeka Ohře pod VD Nechanice, lokalita na řece Odře je upřesňována)



Audit Evropského účetního dvora k povodňové ochraně

Návštěva auditorů proběhla ve dnech 4. až 6. 12. 2017.

Ve dnech 5 až 6. 12. 2017 byly navštíveny vybrané projekty:

- „Poldr Soutok“ (financováno z programu Evropská územní spolupráce Rakousko – Česká republika 2007 – 2013, hl. partner Povodí Moravy, s. p.
- Přírodě blízká POP a revitalizace údolní nivy hlavních brněnských toků (žadatel Povodí Moravy, s. p., financováno z OPŽP 2007 – 2013),
- Přírodě blízké protipovodňové opatření v městysi Kamenice (žadatel Městys Kamenice u Jihlavy, financováno z OPŽP 2007 – 2013)
- Modernizace povodňové služby (žadatel ČHMÚ, financováno z OPŽP 2007 – 2013)

Audit ukončen v dubnu 2018.

Listopad 2018 závěrečná hodnotící zpráva



Draft Member State Report: Czech Republic

- ❖ obdržena 25. 5. 2018
- ❖ odpověď/připomínky zaslat **nejpozději do 15. 6. 2018**
(anglicky, dokument v revizích)
- ❖ sestavena na základě reportingových dat a s přihlédnutím k plánům
- ❖ rozsah 47 stran (26 stran text, zbytek přílohy sestavené na základě reportovaných dat)

